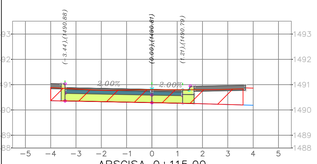

ABSCISA 0+115.00
ELEVACION TERRENO NATURAL: 1490.80
ELEVACION RASANTE: 1490.81

VOLUMEN TOTAL ESTACION: 0+115.00	
Area Corte	3.93
Area Terraplen	0.00
Vol. Acumul. Corte	492.55
Vol. Acumul. Terraplen	0.00
Vol. Neto	492.55
Volumen Corte	19.23
Volumen de Terraplen	0.00

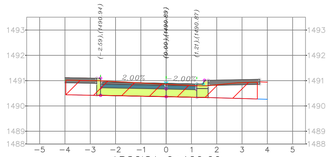

ABSCISA 0+120.00
ELEVACION TERRENO NATURAL: 1490.86
ELEVACION RASANTE: 1490.89

VOLUMEN TOTAL ESTACION: 0+120.00	
Area Corte	4.09
Area Terraplen	0.00
Vol. Acumul. Corte	512.60
Vol. Acumul. Terraplen	0.00
Vol. Neto	512.60
Volumen Corte	20.05
Volumen de Terraplen	0.00

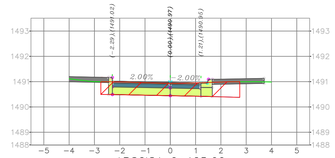

ABSCISA 0+125.00
ELEVACION TERRENO NATURAL: 1490.93
ELEVACION RASANTE: 1490.97

VOLUMEN TOTAL ESTACION: 0+125.00	
Area Corte	2.87
Area Terraplen	0.00
Vol. Acumul. Corte	529.99
Vol. Acumul. Terraplen	0.00
Vol. Neto	529.99
Volumen Corte	17.38
Volumen de Terraplen	0.00

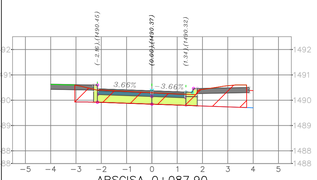

ABSCISA 0+087.90
ELEVACION TERRENO NATURAL: 1490.29
ELEVACION RASANTE: 1490.37

VOLUMEN TOTAL ESTACION: 0+087.90	
Area Corte	3.84
Area Terraplen	0.00
Vol. Acumul. Corte	392.71
Vol. Acumul. Terraplen	0.00
Vol. Neto	392.71
Volumen Corte	11.68
Volumen de Terraplen	0.00

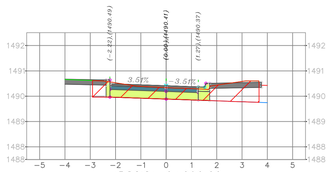

ABSCISA 0+090.00
ELEVACION TERRENO NATURAL: 1490.34
ELEVACION RASANTE: 1490.41

VOLUMEN TOTAL ESTACION: 0+090.00	
Area Corte	3.74
Area Terraplen	0.00
Vol. Acumul. Corte	400.71
Vol. Acumul. Terraplen	0.00
Vol. Neto	400.71
Volumen Corte	8.00
Volumen de Terraplen	0.00

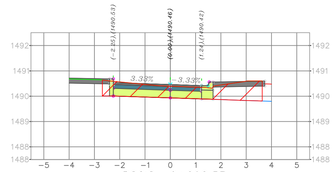

ABSCISA 0+092.53
ELEVACION TERRENO NATURAL: 1490.40
ELEVACION RASANTE: 1490.46

VOLUMEN TOTAL ESTACION: 0+092.53	
Area Corte	3.52
Area Terraplen	0.00
Vol. Acumul. Corte	409.94
Vol. Acumul. Terraplen	0.00
Vol. Neto	409.94
Volumen Corte	9.22
Volumen de Terraplen	0.00

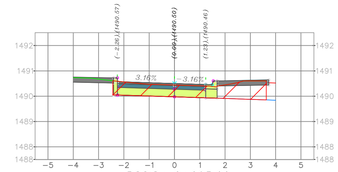

ABSCISA 0+095.00
ELEVACION TERRENO NATURAL: 1490.44
ELEVACION RASANTE: 1490.50

VOLUMEN TOTAL ESTACION: 0+095.00	
Area Corte	3.24
Area Terraplen	0.00
Vol. Acumul. Corte	418.29
Vol. Acumul. Terraplen	0.00
Vol. Neto	418.29
Volumen Corte	8.36
Volumen de Terraplen	0.00

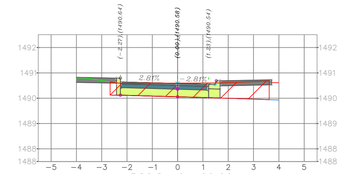

ABSCISA 0+100.00
ELEVACION TERRENO NATURAL: 1490.59
ELEVACION RASANTE: 1490.58

VOLUMEN TOTAL ESTACION: 0+100.00	
Area Corte	3.59
Area Terraplen	0.00
Vol. Acumul. Corte	435.37
Vol. Acumul. Terraplen	0.00
Vol. Neto	435.37
Volumen Corte	17.08
Volumen de Terraplen	0.00

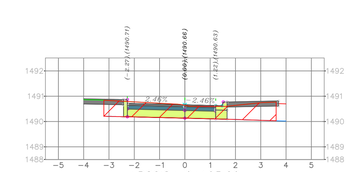

ABSCISA 0+105.00
ELEVACION TERRENO NATURAL: 1490.64
ELEVACION RASANTE: 1490.66

VOLUMEN TOTAL ESTACION: 0+105.00	
Area Corte	3.92
Area Terraplen	0.00
Vol. Acumul. Corte	454.14
Vol. Acumul. Terraplen	0.00
Vol. Neto	454.14
Volumen Corte	18.77
Volumen de Terraplen	0.00

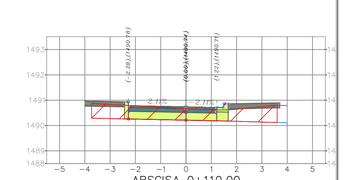

ABSCISA 0+110.00
ELEVACION TERRENO NATURAL: 1490.67
ELEVACION RASANTE: 1490.74

VOLUMEN TOTAL ESTACION: 0+110.00	
Area Corte	3.76
Area Terraplen	0.00
Vol. Acumul. Corte	473.32
Vol. Acumul. Terraplen	0.00
Vol. Neto	473.32
Volumen Corte	19.18
Volumen de Terraplen	0.00

Alcaldía de Medellín
Ciencia, Tecnología e Innovación

AGENCIA APP
Agencia para la Gestión del Paisaje, el Patrimonio y las Alianzas Público Privadas

CENTRO consentido
GERENCIA DEL CENTRO

ESPACIO3

PROYECTO:
ELABORACIÓN DE ESTUDIOS Y DISEÑOS DE LOS PROYECTOS DE CIUDAD ADELANTADOS POR LA AGENCIA PARA LA GESTIÓN DEL PAISAJE, EL PATRIMONIO Y LAS ALIANZAS PÚBLICO – PRIVADAS.
CONTRATO No. CC2022389

TIPO DE PROYECTO:
ESPACIOPUBLICO

DIRECCIÓN: Parque de Bolsillo PALENCIA
Medellín - Colombia

NIVEL DE CONSERVACIÓN:

NIVEL DE INTERVENCIÓN:

USO DESTINADO:
USODESTINADO

DIRECCIÓN AGENCIA APP:
Rodrigo Heraso Escandón

SUBDIRECCIÓN PAISAJE Y PATRIMONIO:
Daniel Madrigal Arango

PROYECTO:
Agencia para la gestion del paisaje,
El patrimonio y las alianzas público privadas.

Calle 44 #53A - 31 Piso 1
Tel: (57 - 4) 448 1740

DISEÑO GEOMÉTRICO DE VÍAS:
Ing. OSVALDO JOSE ORTEGA CUAN
ESPECIALISTA EN VÍAS Y TRANSPORTE
05202171548ANT. Expedida: 16/07/2009

Vo.Bo. DISEÑADOR
Matrícula Profesional No. 05202171548ANT

OBSERVACIONES:

MODIFICACIONES	FECHA (DD/MM/AA)

CONTIENE:
SECCIONES/TRANSVERSALES

DIBUJO CAD:
Ing. OSVALDO JOSE ORTEGA CUAN

ESCALA:
INDICADAS

ARCHIVO:
PB-DGPLC-G-001

FECHA:
27/12/2022

PLANO:
PLANO 3

CONSECUTIVO:
03/04